



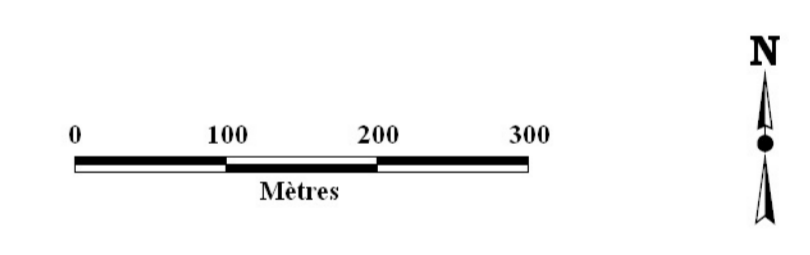
Classes d'aléa


- Aléa faible
- Aléa moyen
- Aléa fort
- Aléa résiduel

— Profil en travers et cote crue centennale (Q100)

— Lit mineur

□ Limite communale





PRÉFET DE L'ARDÈCHE

Direction départementale
des territoires

Service urbanisme et territoires

Prévention des Risques

**PLAN DE PREVENTION
DES RISQUES D'INONDATION**


Commune de
VILLENEUVE DE BERG

Cartographie des aléas de l'bie,
du Rounel, de la Claduègne et du Chauvel

Planche 3/3

APPROBATION

Juin 2016

	DDT 07 - Villeneuve-de-Berg (07) PLAN DE PREVENTION DES RISQUES D'INONDATION	REE1500530 CEETSE120993	Echelle : 1/ 5 000 en A0
---	--	----------------------------	-----------------------------